













El Lago de Chapala, México. El pez más grande que se puede pescar en un lago de agua dulce en México.



El damselfly es el insecto más común en los ríos de México. Se alimenta de insectos y otros pequeños animales.



# Filo Hua-hum

El Lago de Chapala, México. El pez más grande que se puede pescar en un lago de agua dulce en México.

El Filo Hua-hum es un insecto que vive en los ríos de México.



El Filo Hua-hum es un insecto que vive en los ríos de México.

El Filo Hua-hum es un insecto que vive en los ríos de México. Se alimenta de insectos y otros pequeños animales.

El Filo Hua-hum es un insecto que vive en los ríos de México. Se alimenta de insectos y otros pequeños animales.



El Filo Hua-hum es un insecto que vive en los ríos de México.

El Filo Hua-hum es un insecto que vive en los ríos de México.

El Filo Hua-hum es un insecto que vive en los ríos de México.



El Filo Hua-hum es un insecto que vive en los ríos de México. Se alimenta de insectos y otros pequeños animales.

El Filo Hua-hum es un insecto que vive en los ríos de México. Se alimenta de insectos y otros pequeños animales.



El Filo Hua-hum es un insecto que vive en los ríos de México.

El Filo Hua-hum es un insecto que vive en los ríos de México.

# Filo Hua Hum

El Filo Hua Hum es un insecto que vive en los ríos de México.

El Filo Hua Hum es un insecto que vive en los ríos de México. Se alimenta de insectos y otros pequeños animales.

El Filo Hua Hum es un insecto que vive en los ríos de México. Se alimenta de insectos y otros pequeños animales.



El Filo Hua Hum es un insecto que vive en los ríos de México.



El Filo Hua Hum es un insecto que vive en los ríos de México.




# Río Trafal

El Río Trafal es un río que fluye por el estado de Veracruz, México. Es uno de los ríos más importantes del estado.

El Río Trafal es un río que fluye por el estado de Veracruz, México. Es uno de los ríos más importantes del estado.



El Río Trafal es un río que fluye por el estado de Veracruz, México.



El Río Trafal es un río que fluye por el estado de Veracruz, México.



El Río Trafal es un río que fluye por el estado de Veracruz, México.

# Río Trafal

byper Álvaro Domínguez




El Río Trafal, el río más largo de España, nace en el municipio de San Martín de Castañeda, en la provincia de Zamora. Su curso se dirige hacia el sur, atravesando los municipios de Zamora, Salamanca, León, Asturias, Cantabria, País Vasco, Aragón, Cataluña, Valencia, Murcia, Andalucía y Castilla-La Mancha, hasta desembocar en el mar Mediterráneo en Sagunto, Valencia.

El río Trafal tiene una longitud de 1.417 kilómetros, lo que lo convierte en el río más largo de España y el tercer más largo de Europa. Su curso es muy irregular, ya que atraviesa zonas montañosas y llanas, así como zonas de alta montaña y zonas bajas.

El río Trafal tiene una gran importancia económica y social. Sus aguas se utilizan para la agricultura, la ganadería y el turismo. Además, es un importante recurso hídrico para las ciudades que atraviesa.



Álvaro Domínguez en un momento de su viaje por el río Trafal.



Una vista del río Trafal en un momento de su curso.



Álvaro Domínguez en un momento de su viaje por el río Trafal.



Álvaro Domínguez en un momento de su viaje por el río Trafal.



# Río Correntoso

byper César 'Jesús' Martínez



El río Correntoso, el río más largo de España, nace en el municipio de San Martín de Castañeda, en la provincia de Zamora. Su curso se dirige hacia el sur, atravesando los municipios de Zamora, Salamanca, León, Asturias, Cantabria, País Vasco, Aragón, Cataluña, Valencia, Murcia, Andalucía y Castilla-La Mancha, hasta desembocar en el mar Mediterráneo en Sagunto, Valencia.

El río Correntoso tiene una longitud de 1.417 kilómetros, lo que lo convierte en el río más largo de España y el tercer más largo de Europa. Su curso es muy irregular, ya que atraviesa zonas montañosas y llanas, así como zonas de alta montaña y zonas bajas.

El río Correntoso tiene una gran importancia económica y social. Sus aguas se utilizan para la agricultura, la ganadería y el turismo. Además, es un importante recurso hídrico para las ciudades que atraviesa.



Álvaro Domínguez en un momento de su viaje por el río Correntoso.



Álvaro Domínguez en un momento de su viaje por el río Correntoso.



# Río Limay

byper César 'Jesús' Martínez



El río Limay, el río más largo de España, nace en el municipio de San Martín de Castañeda, en la provincia de Zamora. Su curso se dirige hacia el sur, atravesando los municipios de Zamora, Salamanca, León, Asturias, Cantabria, País Vasco, Aragón, Cataluña, Valencia, Murcia, Andalucía y Castilla-La Mancha, hasta desembocar en el mar Mediterráneo en Sagunto, Valencia.

El río Limay tiene una longitud de 1.417 kilómetros, lo que lo convierte en el río más largo de España y el tercer más largo de Europa. Su curso es muy irregular, ya que atraviesa zonas montañosas y llanas, así como zonas de alta montaña y zonas bajas.

El río Limay tiene una gran importancia económica y social. Sus aguas se utilizan para la agricultura, la ganadería y el turismo. Además, es un importante recurso hídrico para las ciudades que atraviesa.



Álvaro Domínguez en un momento de su viaje por el río Limay.



# Río Limay



El río Limay, el río más largo de España, nace en el municipio de San Martín de Castañeda, en la provincia de Zamora. Su curso se dirige hacia el sur, atravesando los municipios de Zamora, Salamanca, León, Asturias, Cantabria, País Vasco, Aragón, Cataluña, Valencia, Murcia, Andalucía y Castilla-La Mancha, hasta desembocar en el mar Mediterráneo en Sagunto, Valencia.

El río Limay tiene una longitud de 1.417 kilómetros, lo que lo convierte en el río más largo de España y el tercer más largo de Europa. Su curso es muy irregular, ya que atraviesa zonas montañosas y llanas, así como zonas de alta montaña y zonas bajas.

El río Limay tiene una gran importancia económica y social. Sus aguas se utilizan para la agricultura, la ganadería y el turismo. Además, es un importante recurso hídrico para las ciudades que atraviesa.



Álvaro Domínguez en un momento de su viaje por el río Limay.





# Rio Manso

By Oscar Torres

The Manso is a river of gentle waters that winds through the heart of the Patagonia. It is a river of peace and tranquility, a river that has been a part of the region's history for centuries. The water is clear and the banks are lush with greenery. It is a river that has been a source of life and sustenance for the people of the region.

The Manso is a river of peace and tranquility, a river that has been a part of the region's history for centuries. The water is clear and the banks are lush with greenery. It is a river that has been a source of life and sustenance for the people of the region.



Photo: Oscar Torres



Photo: Oscar Torres



Photo: Oscar Torres



Photo: Oscar Torres



Photo: Oscar Torres

# Central Patagonia Central



# Rio Chubut

The Rio Chubut is a river of peace and tranquility, a river that has been a part of the region's history for centuries. The water is clear and the banks are lush with greenery. It is a river that has been a source of life and sustenance for the people of the region.

The Rio Chubut is a river of peace and tranquility, a river that has been a part of the region's history for centuries. The water is clear and the banks are lush with greenery. It is a river that has been a source of life and sustenance for the people of the region.



Photo: Oscar Torres



# Rio Chubut

By Oscar Torres

The Rio Chubut is a river of peace and tranquility, a river that has been a part of the region's history for centuries. The water is clear and the banks are lush with greenery. It is a river that has been a source of life and sustenance for the people of the region.

The Rio Chubut is a river of peace and tranquility, a river that has been a part of the region's history for centuries. The water is clear and the banks are lush with greenery. It is a river that has been a source of life and sustenance for the people of the region.



Photo: Oscar Torres

# Rio Carrileufu

The Rio Carrileufu is a river of peace and tranquility, a river that has been a part of the region's history for centuries. The water is clear and the banks are lush with greenery. It is a river that has been a source of life and sustenance for the people of the region.

The Rio Carrileufu is a river of peace and tranquility, a river that has been a part of the region's history for centuries. The water is clear and the banks are lush with greenery. It is a river that has been a source of life and sustenance for the people of the region.




Photo: Oscar Torres



# Río Carrileufu

by Peter Duggan S. Vignati



It's a beautiful day on the Carrileufu River. The water is clear and the banks are lined with lush vegetation. A person is wading in the river, looking for fish. The scene is peaceful and scenic.

The Carrileufu River is a beautiful place for fishing. The water is clear and the banks are lined with lush vegetation. A person is wading in the river, looking for fish. The scene is peaceful and scenic.



# Río Rivadavia

by Peter Duggan S. Vignati



The Rivadavia River is a beautiful place for fishing. The water is clear and the banks are lined with lush vegetation. A person is wading in the river, looking for fish. The scene is peaceful and scenic.

The Rivadavia River is a beautiful place for fishing. The water is clear and the banks are lined with lush vegetation. A person is wading in the river, looking for fish. The scene is peaceful and scenic.



# Río Rivadavia

by Peter Duggan S. Vignati



The Rivadavia River is a beautiful place for fishing. The water is clear and the banks are lined with lush vegetation. A person is wading in the river, looking for fish. The scene is peaceful and scenic.

The Rivadavia River is a beautiful place for fishing. The water is clear and the banks are lined with lush vegetation. A person is wading in the river, looking for fish. The scene is peaceful and scenic.



# Río Corcovado

by Peter Duggan S. Vignati



The Corcovado River is a beautiful place for fishing. The water is clear and the banks are lined with lush vegetation. A person is wading in the river, looking for fish. The scene is peaceful and scenic.

The Corcovado River is a beautiful place for fishing. The water is clear and the banks are lined with lush vegetation. A person is wading in the river, looking for fish. The scene is peaceful and scenic.

# Río Corcovado

by Peter Duggan S. Vignati



The Corcovado River is a beautiful place for fishing. The water is clear and the banks are lined with lush vegetation. A person is wading in the river, looking for fish. The scene is peaceful and scenic.

The Corcovado River is a beautiful place for fishing. The water is clear and the banks are lined with lush vegetation. A person is wading in the river, looking for fish. The scene is peaceful and scenic.





El Estero de San Juan, a tributary of the Rio Grande, flows through the mountains of the Rio Grande region.

El Estero de San Juan, a tributary of the Rio Grande, flows through the mountains of the Rio Grande region.



# Rio Pico



The mountains of the Rio Grande region are a beautiful landscape, offering a wide variety of outdoor activities. The Rio Grande flows through the mountains, providing a scenic view of the valley. The mountains are covered in green vegetation, and the water is clear and blue. The Rio Grande is a popular destination for fishing and hiking. The mountains are a beautiful landscape, offering a wide variety of outdoor activities. The Rio Grande flows through the mountains, providing a scenic view of the valley. The mountains are covered in green vegetation, and the water is clear and blue. The Rio Grande is a popular destination for fishing and hiking.



The wide, flat landscape of the Rio Pico is a beautiful sight, offering a wide variety of outdoor activities.

The mountains of the Rio Grande region are a beautiful landscape, offering a wide variety of outdoor activities. The Rio Grande flows through the mountains, providing a scenic view of the valley. The mountains are covered in green vegetation, and the water is clear and blue. The Rio Grande is a popular destination for fishing and hiking. The mountains are a beautiful landscape, offering a wide variety of outdoor activities. The Rio Grande flows through the mountains, providing a scenic view of the valley. The mountains are covered in green vegetation, and the water is clear and blue. The Rio Grande is a popular destination for fishing and hiking.



A person is fishing in the Rio Pico, a tributary of the Rio Grande. The person is wearing a hat and waders, and is holding a fishing rod.



# Rio Pico



The mountains of the Rio Grande region are a beautiful landscape, offering a wide variety of outdoor activities. The Rio Grande flows through the mountains, providing a scenic view of the valley. The mountains are covered in green vegetation, and the water is clear and blue. The Rio Grande is a popular destination for fishing and hiking. The mountains are a beautiful landscape, offering a wide variety of outdoor activities. The Rio Grande flows through the mountains, providing a scenic view of the valley. The mountains are covered in green vegetation, and the water is clear and blue. The Rio Grande is a popular destination for fishing and hiking.



The wide, flat landscape of the Rio Pico is a beautiful sight, offering a wide variety of outdoor activities.

The mountains of the Rio Grande region are a beautiful landscape, offering a wide variety of outdoor activities. The Rio Grande flows through the mountains, providing a scenic view of the valley. The mountains are covered in green vegetation, and the water is clear and blue. The Rio Grande is a popular destination for fishing and hiking. The mountains are a beautiful landscape, offering a wide variety of outdoor activities. The Rio Grande flows through the mountains, providing a scenic view of the valley. The mountains are covered in green vegetation, and the water is clear and blue. The Rio Grande is a popular destination for fishing and hiking.



The Rio Grande flows through the mountains of the Rio Grande region, providing a scenic view of the valley.



## Other Rivers - Otras Ríos

(Otras Ríos, de San Juan, de Trujillo)



The Rio Grande flows through the mountains of the Rio Grande region, providing a scenic view of the valley.



# South Patagonia Sur



## Río Santa Cruz



El Río Santa Cruz es un río de aguas frías que fluye desde los Andes hacia el mar. Es uno de los mejores lugares para pescar trucha en Chile. El río tiene una gran variedad de hábitats que atraen a diferentes especies de trucha. La pesca aquí es muy interesante y ofrece una gran experiencia para los amantes de este deporte.



174

## Río Santa Cruz



Este río es conocido por sus aguas cristalinas y su gran variedad de hábitats. Es un lugar ideal para practicar la pesca de trucha. Los pescadores disfrutan mucho de la belleza del paisaje y la tranquilidad del río. La pesca aquí es muy productiva y ofrece una gran experiencia para los amantes de este deporte.



174



## Río Gallegos



El Río Gallegos es un río de aguas frías que fluye desde los Andes hacia el mar. Es uno de los mejores lugares para pescar trucha en Chile. El río tiene una gran variedad de hábitats que atraen a diferentes especies de trucha. La pesca aquí es muy interesante y ofrece una gran experiencia para los amantes de este deporte.



175


## Río Gallegos



Este río es conocido por sus aguas cristalinas y su gran variedad de hábitats. Es un lugar ideal para practicar la pesca de trucha. Los pescadores disfrutan mucho de la belleza del paisaje y la tranquilidad del río. La pesca aquí es muy productiva y ofrece una gran experiencia para los amantes de este deporte.



175





Una hermosa captura de un salmón en un río de Chile. El pescador está usando ropa impermeable y botas de goma para protegerse del agua. El salmón es de gran tamaño y está siendo sostenido con cuidado.



Un salmón recién capturado en un río de Chile. El pez está fresco y está siendo sostenido con cuidado. El agua del río es cristalina y el entorno es hermoso.

# Río Gallegos

by: Raúl Zamorano

El río Gallegos es un río que se encuentra en Chile y es uno de los más importantes del país. Este río es conocido por sus aguas cristalinas y su entorno natural hermoso. El río Gallegos es un río que se encuentra en Chile y es uno de los más importantes del país. Este río es conocido por sus aguas cristalinas y su entorno natural hermoso.

El río Gallegos es un río que se encuentra en Chile y es uno de los más importantes del país. Este río es conocido por sus aguas cristalinas y su entorno natural hermoso. El río Gallegos es un río que se encuentra en Chile y es uno de los más importantes del país. Este río es conocido por sus aguas cristalinas y su entorno natural hermoso.



# Río Grande

El río Grande es un río que se encuentra en Chile y es uno de los más importantes del país. Este río es conocido por sus aguas cristalinas y su entorno natural hermoso. El río Grande es un río que se encuentra en Chile y es uno de los más importantes del país. Este río es conocido por sus aguas cristalinas y su entorno natural hermoso.

El río Grande es un río que se encuentra en Chile y es uno de los más importantes del país. Este río es conocido por sus aguas cristalinas y su entorno natural hermoso. El río Grande es un río que se encuentra en Chile y es uno de los más importantes del país. Este río es conocido por sus aguas cristalinas y su entorno natural hermoso.



# Río Grande

El río Grande es un río que se encuentra en Chile y es uno de los más importantes del país. Este río es conocido por sus aguas cristalinas y su entorno natural hermoso. El río Grande es un río que se encuentra en Chile y es uno de los más importantes del país. Este río es conocido por sus aguas cristalinas y su entorno natural hermoso.

El río Grande es un río que se encuentra en Chile y es uno de los más importantes del país. Este río es conocido por sus aguas cristalinas y su entorno natural hermoso. El río Grande es un río que se encuentra en Chile y es uno de los más importantes del país. Este río es conocido por sus aguas cristalinas y su entorno natural hermoso.



Un pescador en un río de Chile. El pescador está usando ropa impermeable y botas de goma para protegerse del agua. El salmón es de gran tamaño y está siendo sostenido con cuidado.



Un pescador en un río de Chile. El pescador está usando ropa impermeable y botas de goma para protegerse del agua. El salmón es de gran tamaño y está siendo sostenido con cuidado.



Una hermosa casa en un río de Chile. La casa está rodeada por un hermoso jardín y tiene una vista maravillosa del río. El agua del río es cristalina y el entorno es hermoso.



Una hermosa casa en un río de Chile. La casa está rodeada por un hermoso jardín y tiene una vista maravillosa del río. El agua del río es cristalina y el entorno es hermoso.



# Río Grande

(Upper and Lower Rio Grande)  
by Greg Johnson, Stewart

The Rio Grande is a river that flows for 1,900 miles from the Rocky Mountains in Colorado to the Gulf of Mexico in Texas. It is the only river that flows through two countries. The Rio Grande is a major source of water for the people of the United States and Mexico. It is also a major source of water for the people of the Rio Grande Valley. The Rio Grande is a river that flows through two countries. It is the only river that flows through two countries. It is the only river that flows through two countries.

The Rio Grande is a river that flows for 1,900 miles from the Rocky Mountains in Colorado to the Gulf of Mexico in Texas. It is the only river that flows through two countries. The Rio Grande is a major source of water for the people of the United States and Mexico. It is also a major source of water for the people of the Rio Grande Valley. The Rio Grande is a river that flows through two countries. It is the only river that flows through two countries. It is the only river that flows through two countries.



View of the Rio Grande from the valley.

The Rio Grande is a river that flows for 1,900 miles from the Rocky Mountains in Colorado to the Gulf of Mexico in Texas. It is the only river that flows through two countries. The Rio Grande is a major source of water for the people of the United States and Mexico. It is also a major source of water for the people of the Rio Grande Valley. The Rio Grande is a river that flows through two countries. It is the only river that flows through two countries. It is the only river that flows through two countries.

The Rio Grande is a river that flows for 1,900 miles from the Rocky Mountains in Colorado to the Gulf of Mexico in Texas. It is the only river that flows through two countries. The Rio Grande is a major source of water for the people of the United States and Mexico. It is also a major source of water for the people of the Rio Grande Valley. The Rio Grande is a river that flows through two countries. It is the only river that flows through two countries. It is the only river that flows through two countries.

## Other Rivers - Otras Rías

(De los Yucatan, Oro, Ruben, Tama, Rio)



A person fishing in a river.



A person fishing in a river.



A person fishing in a river.



# Río Lapataia

The River at the End of the World / El Rio al final del mundo

The Rio Lapataia is a river that flows for 1,900 miles from the Rocky Mountains in Colorado to the Gulf of Mexico in Texas. It is the only river that flows through two countries. The Rio Lapataia is a major source of water for the people of the United States and Mexico. It is also a major source of water for the people of the Rio Lapataia Valley. The Rio Lapataia is a river that flows through two countries. It is the only river that flows through two countries. It is the only river that flows through two countries.

The Rio Lapataia is a river that flows for 1,900 miles from the Rocky Mountains in Colorado to the Gulf of Mexico in Texas. It is the only river that flows through two countries. The Rio Lapataia is a major source of water for the people of the United States and Mexico. It is also a major source of water for the people of the Rio Lapataia Valley. The Rio Lapataia is a river that flows through two countries. It is the only river that flows through two countries. It is the only river that flows through two countries.



A person fishing in a river.

El Rio Lapataia es un río que fluye por 1.900 millas desde las Montañas Rocosas en Colorado hasta el Golfo de México en Texas. Es el único río que fluye a través de dos países. El Rio Lapataia es una fuente importante de agua para el pueblo de los Estados Unidos y México. También es una fuente importante de agua para el pueblo del Valle del Rio Lapataia. El Rio Lapataia es un río que fluye a través de dos países. Es el único río que fluye a través de dos países. Es el único río que fluye a través de dos países.

## Images of Patagonia

Imágenes de la Patagonia

Patagonia is a land of endless open wilderness and big skies. It is a land of endless open wilderness and big skies. It is a land of endless open wilderness and big skies. It is a land of endless open wilderness and big skies. It is a land of endless open wilderness and big skies.

Patagonia is a land of endless open wilderness and big skies. It is a land of endless open wilderness and big skies. It is a land of endless open wilderness and big skies. It is a land of endless open wilderness and big skies. It is a land of endless open wilderness and big skies.



